

บริษัท

บริษัท

## แบบแปลนโครงสร้างถนนถนนลาดยาง

องค์การบริหารส่วนตำบลโคกสูง ต. โคกสูง อ. หนองกี่ จ. บุรีรัมย์

บริษัท



องค์การบริหารส่วนตำบล

โคกสูง

โครงการ

ก่อสร้างถนนลาดยางผิวจราจร  
แอสฟัลต์ติกคอนกรีต รหัสทาง  
รหัสทางหลวงท้องถิ่น บร.ก.  
77-003 สายทางบ้านคูขาด  
หมู่ที่ 2 - สะพานหนองเปือย

สถานที่ก่อสร้าง  
บ้านคูขาด หมู่ที่ 2  
ต.โคกสูง อ.หนองกี่ จ.บุรีรัมย์

ครั้งที่ 1 รายการที่แก้ไข

แสดง

รูปตัดโครงสร้างทาง

ออกแบบ

อ้างอิงแบบมาตรฐานทาง  
สำหรับองค์การปกครองท้องถิ่น

เขียนแบบ

อ้างอิงแบบมาตรฐานทาง  
สำหรับองค์การปกครองท้องถิ่น

ตรวจแบบ

นายพิษณุ ศักดิ์มงคลเพชร  
นายช่างโยธาชำนาญงาน  
รักษาวิชาการพิเศษ กองช่าง

เห็นชอบ

นางสาวปวีณาดี อนุเอก  
ปลัดองค์การบริหารส่วนตำบล

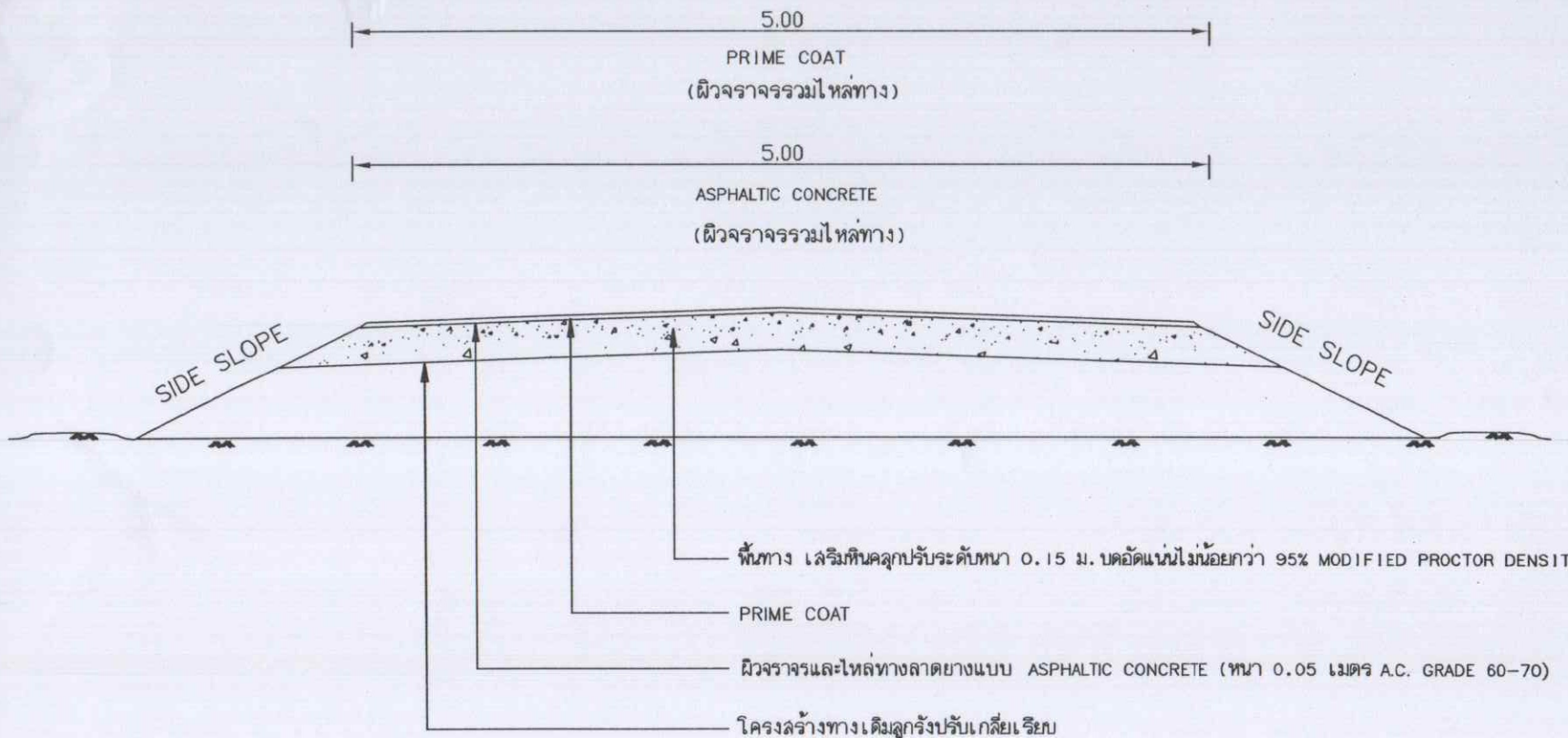
อนุมัติ

นายสมิทธิ์ ปิ๋วโกล้าง  
นายกองค์การบริหารส่วนตำบล  
โคกสูง

มาตรฐาน n.t.s.

All the dimensions are based on figures given Do not measure by code.

ขนาด	แผ่นที่
1	1



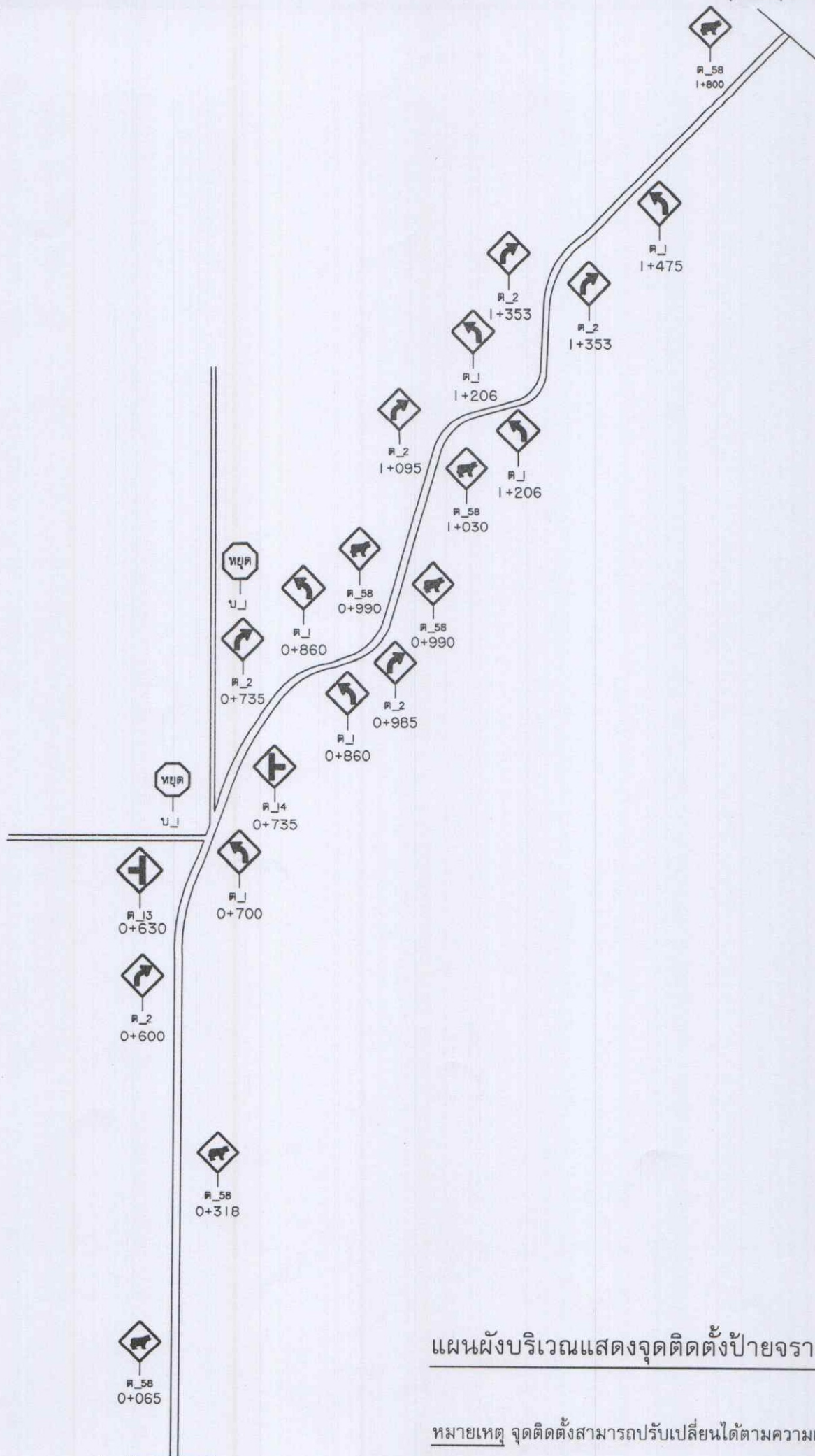
รูปตัดโครงสร้างทาง

NOT TO SCALE

หมายเหตุ

- มิติต่างๆ มีหน่วยเป็นเมตร เว้นแต่จะระบุเป็นอย่างอื่น
- คุณลักษณะวัสดุ นอกเหนือจากที่ระบุในแบบและวิธีการก่อสร้างทาง ให้เป็นไปตามมาตรฐานงานก่อสร้างกรมทางหลวงชนบท ที่ มทข. 201-2545 ถึง มทข. 231-2545 (เฉพาะส่วนที่เกี่ยวข้องเท่านั้น)
- งานดีแลนผิวจราจร ให้ดีแลนตามมาตรฐานเครื่องหมายจราจรบนผิวทาง ตามแบบ ทข-3-109/45
- ระยะเวลาการออกแบบ 7 ปี รับน้ำหนักบรรทุก 25 ตัน ( 90 10 ล้อ 3 เหล้า )

จุดสิ้นสุดโครงการ 1+800



แผนผังบริเวณแสดงจุดติดตั้งป้ายจราจร

หมายเหตุ จุดติดตั้งสามารถปรับเปลี่ยนได้ตามความเหมาะสม

จุดเริ่มต้นโครงการ 0+000



ต\_58  
0+318



ต\_58  
0+065

จุดเริ่มต้นโครงการ 0+000

แผนผังบริเวณแสดงจุดติดตั้งป้ายจราจร

หมายเหตุ จุดติดตั้งสามารถปรับเปลี่ยนได้ตามความเหมาะสม

จุดสิ้นสุดโครงการ 1+800



ต\_58  
1+800



ต\_1  
1+475



ต\_2  
1+353



ต\_2  
1+353



ต\_1  
0+206



ต\_1  
0+206



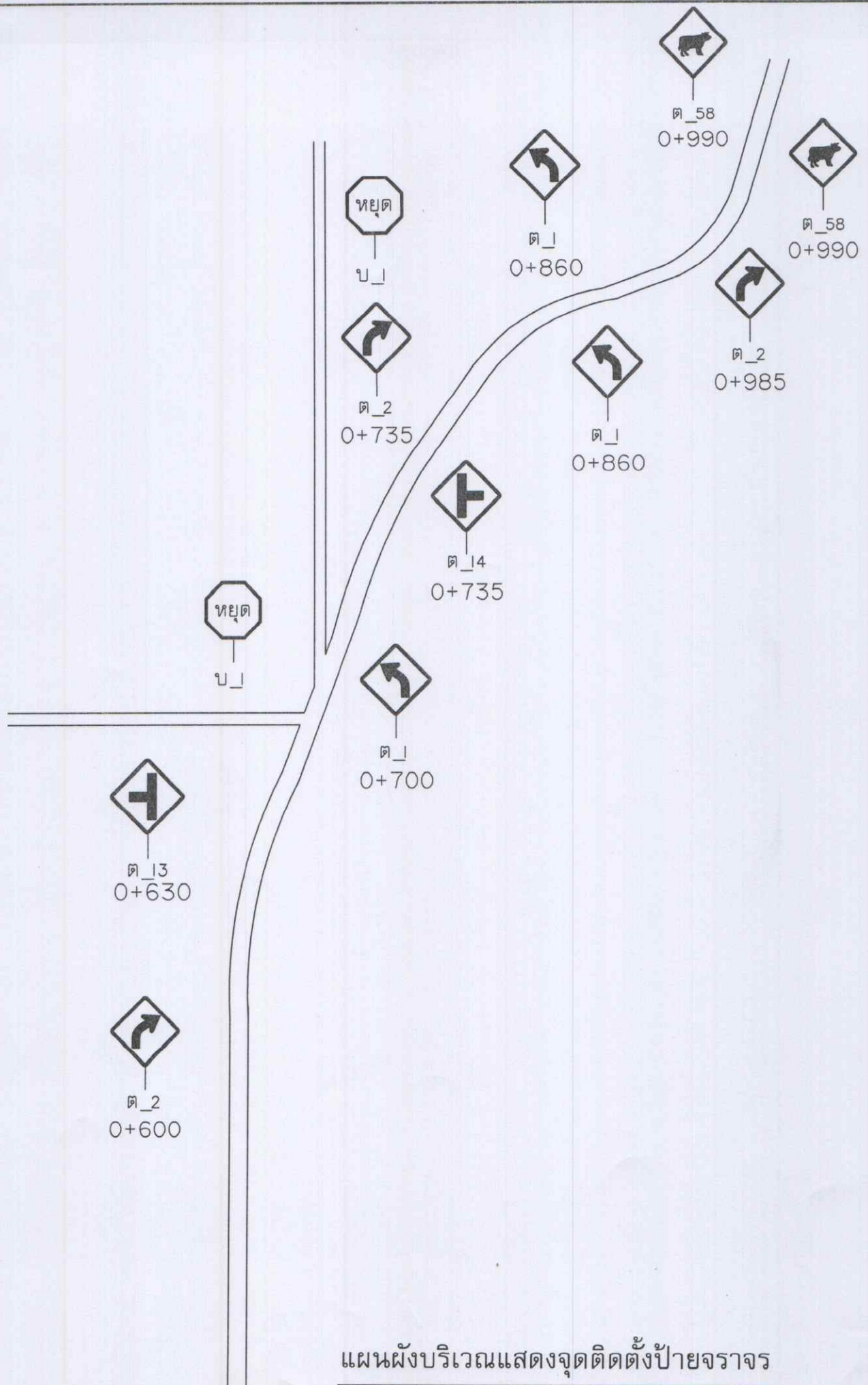
ต\_2  
1+095



ต\_58  
1+030

แผนผังบริเวณแสดงจุดติดตั้งป้ายจราจร

หมายเหตุ จุดติดตั้งสามารถปรับเปลี่ยนได้ตามความเหมาะสม



**แผนผังบริเวณแสดงจุดติดตั้งป้ายจราจร**

หมายเหตุ จุดติดตั้งสามารถปรับเปลี่ยนได้ตามความเหมาะสม

จุดวางท่อคสล.ขนาด 0.30 เมตร จำนวน 8 ท่อน

จุดสิ้นสุดโครงการ 1+800

จุดวางท่อคสล.ขนาด 0.30 เมตร จำนวน 8 ท่อน

จุดวางท่อคสล.ขนาด 0.30 เมตร จำนวน 8 ท่อน

จุดวางท่อคสล.ขนาด 0.30 เมตร จำนวน 8 ท่อน

จุดวางท่อคสล.ขนาด 0.30 เมตร จำนวน 8 ท่อน

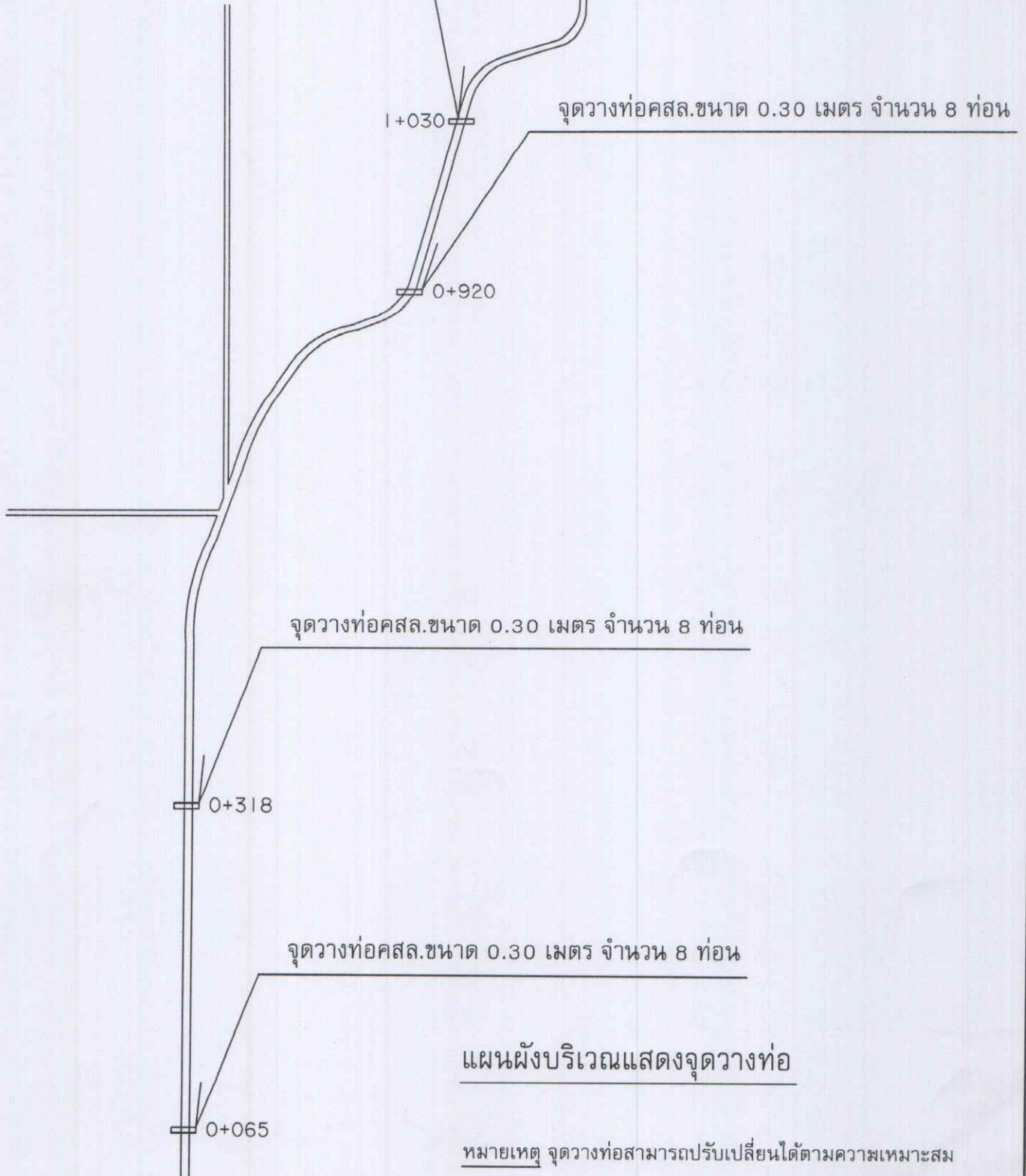
จุดวางท่อคสล.ขนาด 0.30 เมตร จำนวน 8 ท่อน

จุดวางท่อคสล.ขนาด 0.30 เมตร จำนวน 8 ท่อน

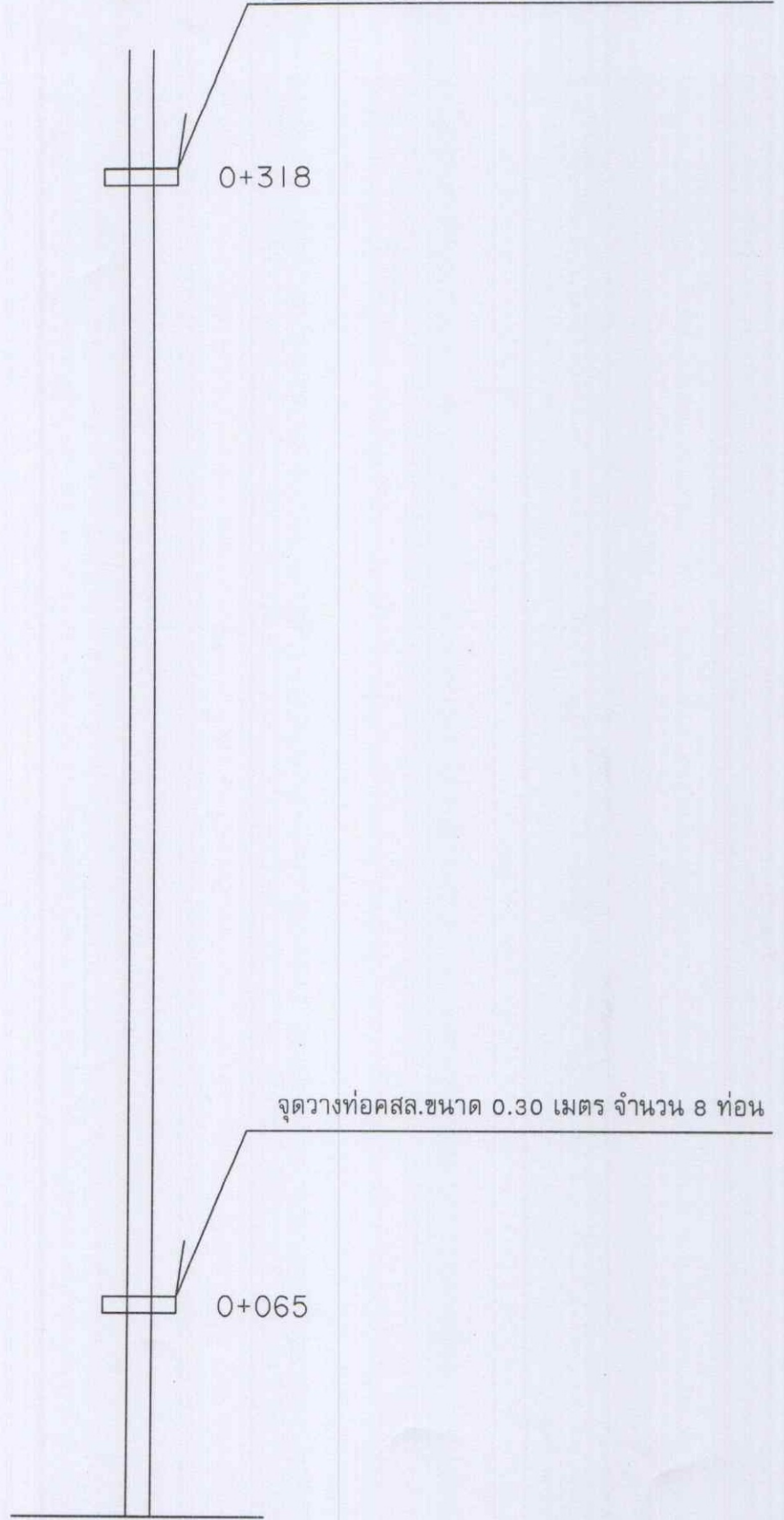
แผนผังบริเวณแสดงจุดวางท่อ

หมายเหตุ จุดวางท่อสามารถปรับเปลี่ยนได้ตามความเหมาะสม

จุดเริ่มต้นโครงการ 0+000



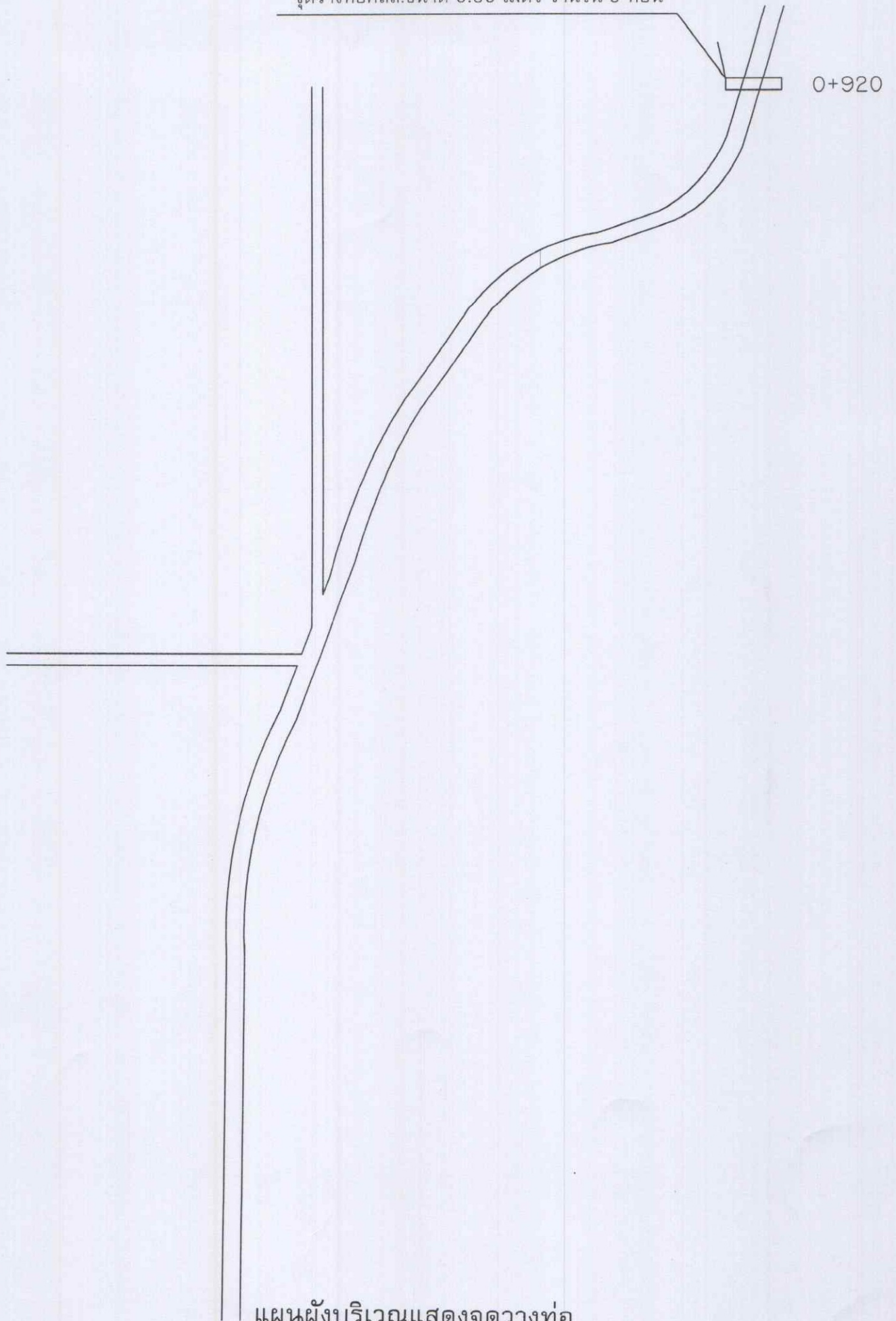
จุดวางท่อคสล.ขนาด 0.30 เมตร จำนวน 8 ท่อน



แผนผังบริเวณแสดงจุดวางท่อ

หมายเหตุ จุดวางท่อสามารถปรับเปลี่ยนได้ตามความเหมาะสม

จุดวางท่อคสล.ขนาด 0.30 เมตร จำนวน 8 ท่อน



แผนผังบริเวณแสดงจุดวางท่อ

หมายเหตุ จุดวางท่อสามารถปรับเปลี่ยนได้ตามความเหมาะสม

จุดสิ้นสุดโครงการ 1+800

จุดวางท่อคสล.ขนาด 0.30 เมตร จำนวน 8 ท่อน

1+776

จุดวางท่อคสล.ขนาด 0.30 เมตร จำนวน 8 ท่อน

1+470

จุดวางท่อคสล.ขนาด 0.30 เมตร จำนวน 8 ท่อน

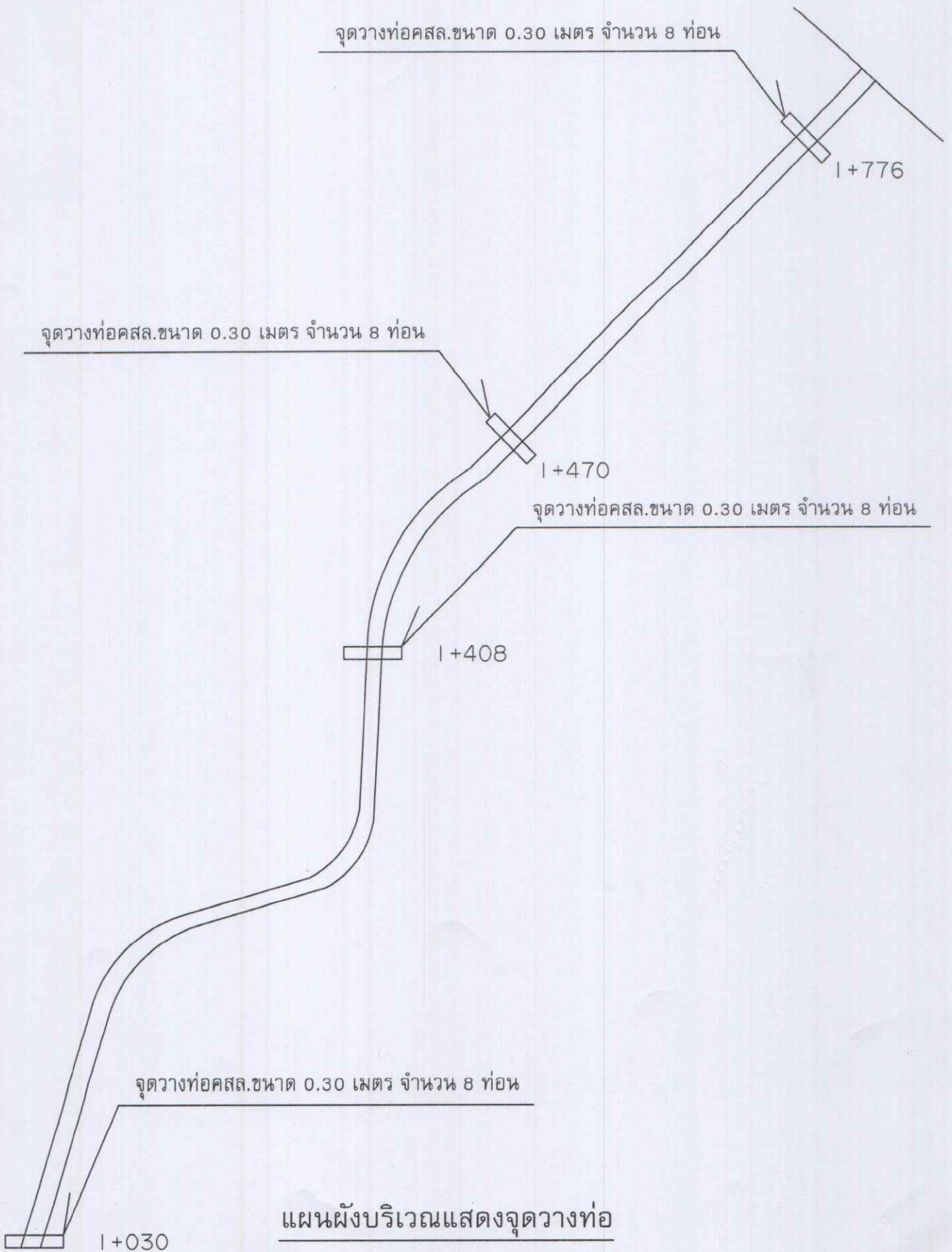
1+408

จุดวางท่อคสล.ขนาด 0.30 เมตร จำนวน 8 ท่อน

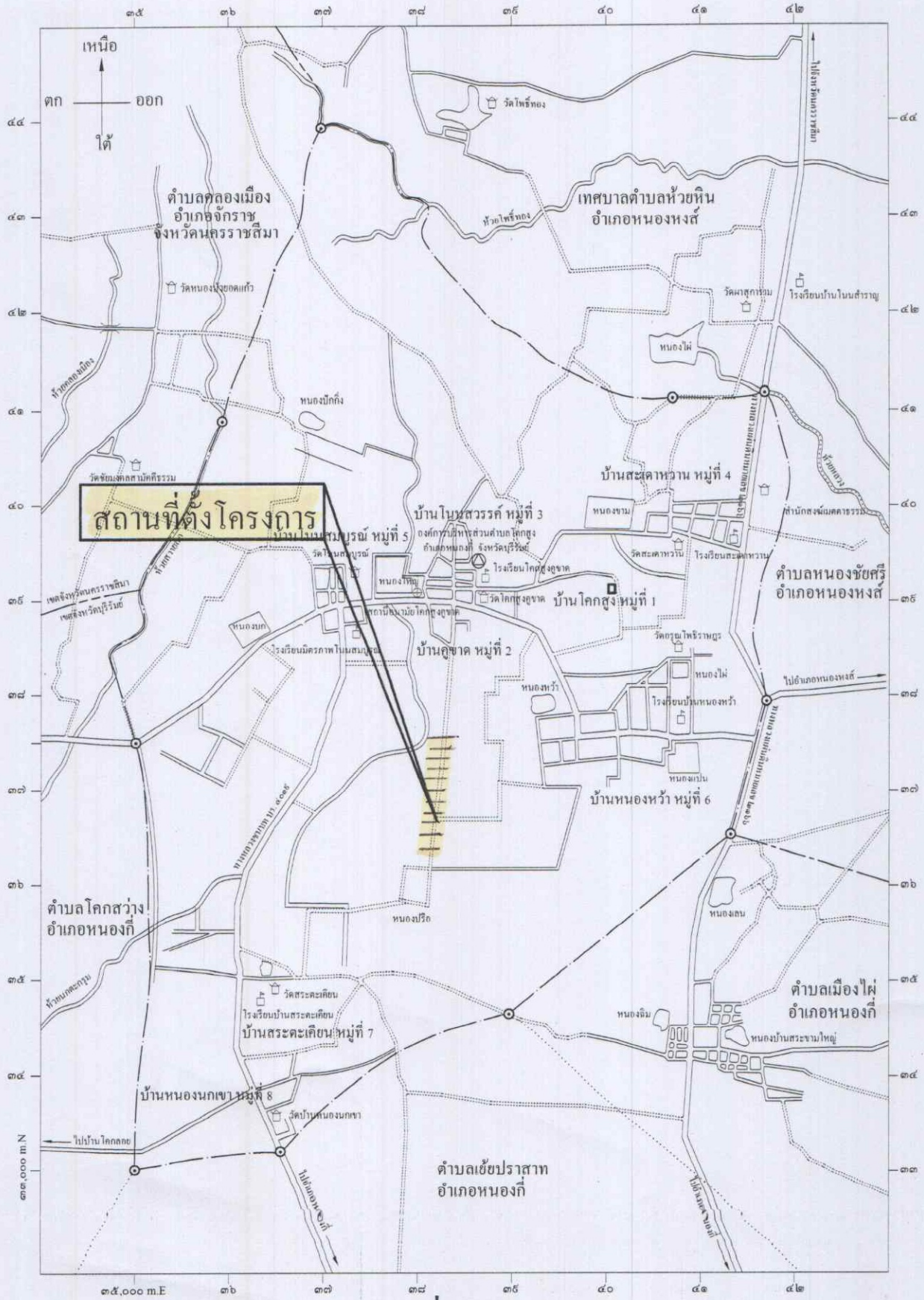
1+030

แผนผังบริเวณแสดงจุดวางท่อ

หมายเหตุ จุดวางท่อสามารถปรับเปลี่ยนได้ตามความเหมาะสม



# แผนที่ตำบลโคกสูง



## สัญลักษณ์ แผนที่ตำบลโคกสูง

- เขตตำบล เขตองค์การบริหารส่วนตำบล
- เขตจังหวัด
- เขตอำเภอ
- ทางหลวง ถนน ขอบ
- ถนนลูกรัง พื้นถนนอ่อน
- สะพาน
- แม่น้ำ คลอง ห้วย
- อ่างเก็บน้ำ
- สถานที่ราชการ
- โรงพยาบาล สถานีอนามัย
- วัด ศาสนสถาน
- โรงเรียน

มาตราส่วน ๑:๕๐,๐๐๐  
 ๐ ๐.๕ ๑ ๒ กิโลเมตร